



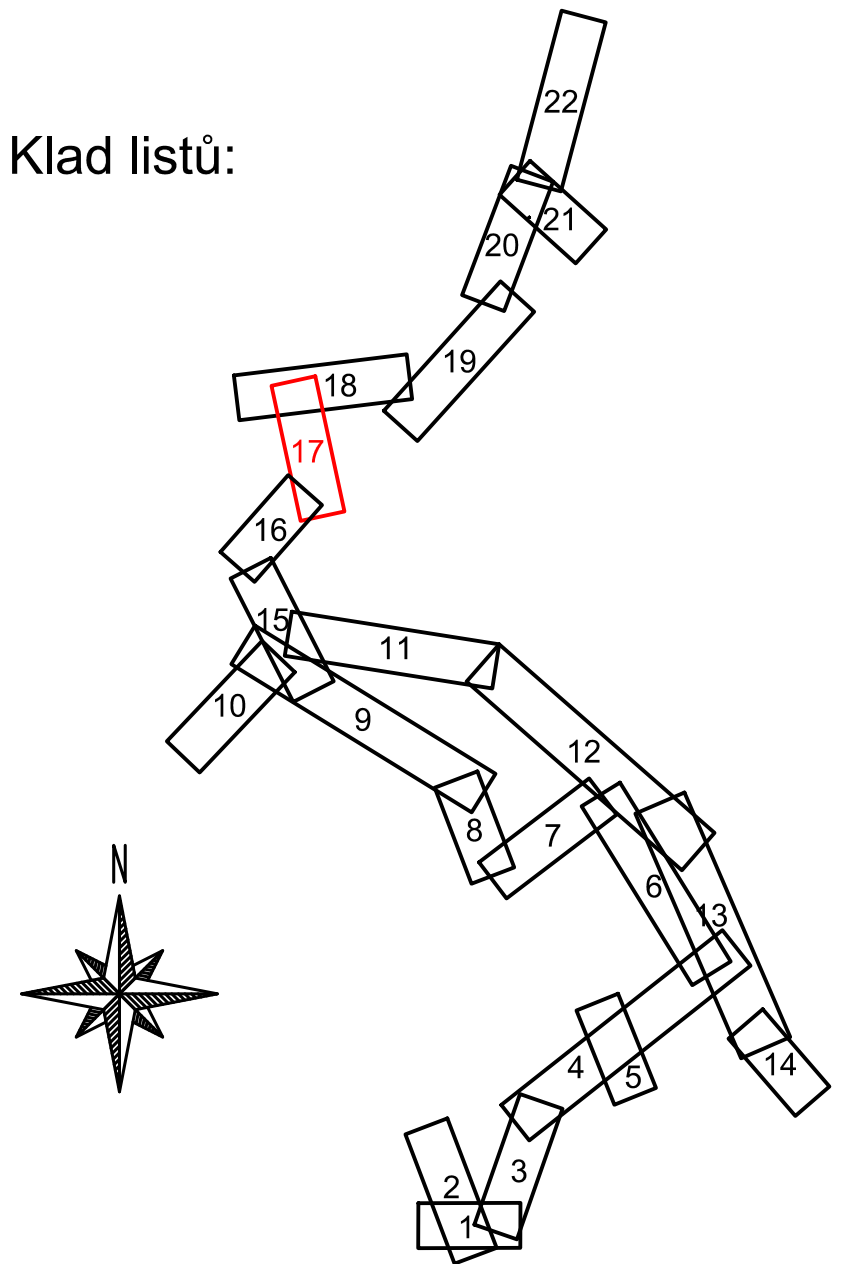


Legenda:

-  Nová BTS
-  Stávající BTS - úprava
-  Stávající BTS
-  Demontáž

Klad listů:



Ministerstvo dopravy Státní fond dopravní infrastruktury		Razítko oprávněné osoby:	
Orientační schéma:		Podpis: Datum:	
Revize:	Datum:	Popis:	Kontroloval:
Stavebník/Investor: Správa železnic, státní organizace			
Adresa: Dlážděná 1003/7, 110 00 Praha 1			
Zástupce investora: Stavební správa západ			
Adresa: Diamond Point, Ke Štvanici 656/3, 186 00, Praha 8 – Karlín			
Zhotovitel díla:		IXPROJEKTA	
Adresa: Heršpická 813/5		IXPROJEKTA	
Kontakt: 639 00 Brno - Štýřice		IXPROJEKTA	
Kontakt: info@ixprojekta.com		IXPROJEKTA	
Zhotovitel objektu:		IXPROJEKTA s.r.o.	
Adresa: Heršpická 813/5		IXPROJEKTA s.r.o.	
Kontakt: 639 00 Brno - Štýřice		IXPROJEKTA s.r.o.	
Kontakt: info@ixprojekta.com		IXPROJEKTA s.r.o.	
Hlavní projektant (HIP):	Specialista:	Odpovědný projektant:	Zpracovatel:
Ing. Roman Skoták	Ing. Roman Skoták	Ing. Roman Skoták	Ing. Roman Skoták
Název stavby/akce:		Označení (S-kód):	
ETCS státní hranice Německo - Dolní Žleb - Kralupy n Vlt. - úprava GSM-R		5631600114	
Název části:		Označení zhotovitele:	
Situční výkresy		24045	
Název objektu:		Označení části:	
Situční výkresy širších vztahů		C.1.2	
Název přílohy:		Označení objektu/komplexu:	
Název dílčí části přílohy:		Číslo přílohy: 1. 217	
Kraj:	Katastrální území:	TUDU:	Paré:
Ústecký, Středočeský	viz textová část		
Stupeň dokumentace:	Datum zpracování:	Formáty:	Měřítko:
ZDS2	01/2025	6x A4	1:10.000
S-kód:	Stupeň dokumentace: Část:	Objekt:	Podoblast: Příloha: Revize:
5 6 3 1 6 0 0 1 1 4	2 0 5 2	C	1 1 2 1 1 7 6 0 0